





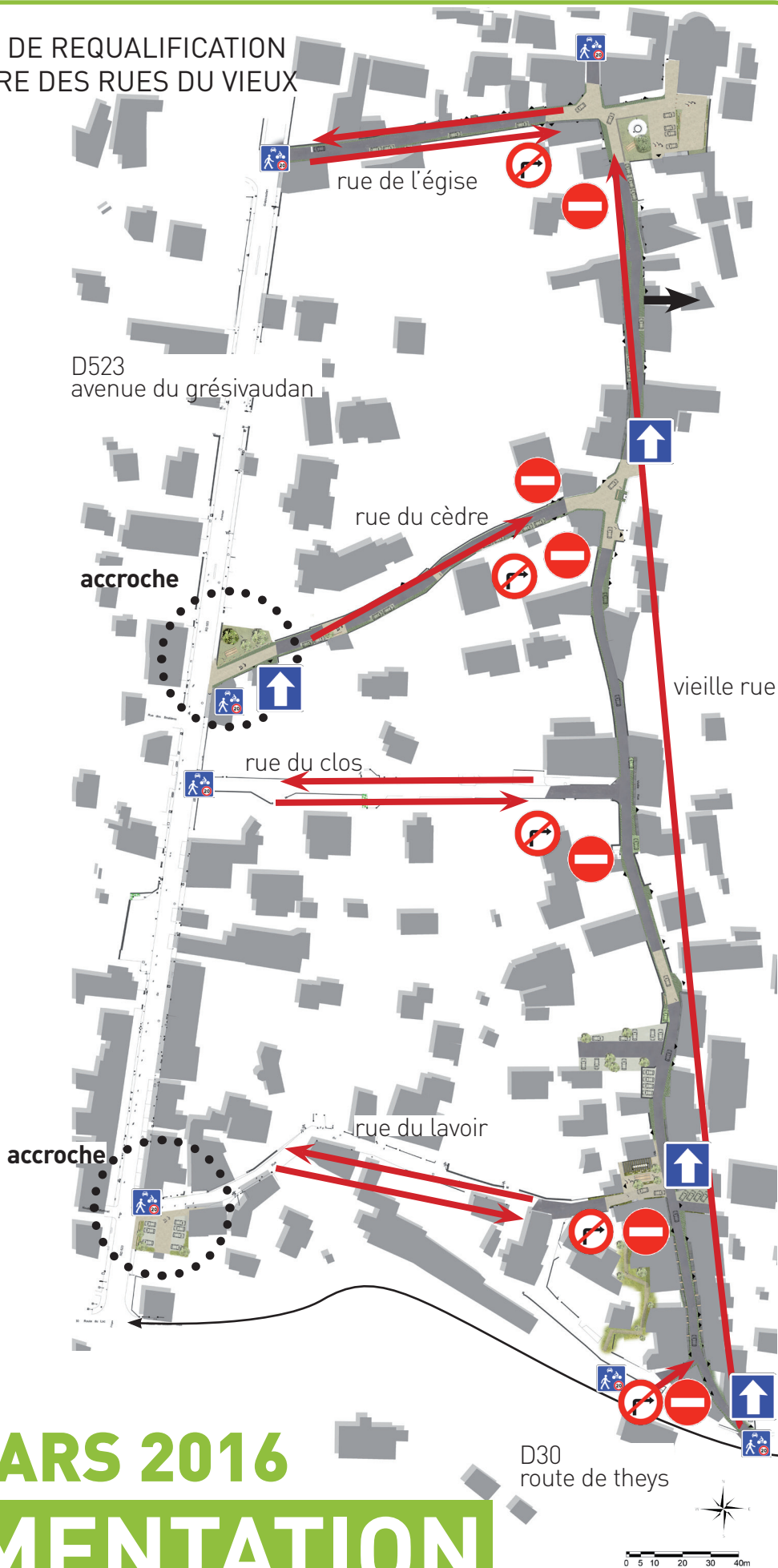
DANS LE CADRE DU PROJET DE REQUALIFICATION PATRIMONIALE ET PAYSAGÈRE DES RUES DU VIEUX BOURG DE TENCIN

Dans la continuité de l'étude sur le réaménagement des vieilles rues de Tencin et avant de commencer les travaux, le nouveau plan de circulation va être expérimenté sur l'ensemble du secteur.

Une signalisation temporaire (panneau de chantier) va être installée. Merci de respecter l'expérimentation pour optimiser l'expérimentation et détecter les éventuels conflits d'usages.

N'hésitez pas à faire vos retours par mail ou bien directement à la mairie.

-  sens unique
-  interdiction de tourner à droite
-  sens interdit
-  future zone de rencontre



À PARTIR DU
LUNDI 21 MARS 2016
EXPÉRIMENTATION
DU NOUVEAU PLAN DE CIRCULATION

Pour plus d'informations n'hésitez pas à contacter la mairie
04.76.71.36.14
mairie-de-tencin-urbanisme@orange.fr

